REGIONE CAMPANIA

CITTA' di SOLOFRA
Provincia di Avellino

PIANO URBANISTICO COMUNALE
L.R. n. 16/2004 e s.m.i.

STUDIO GEOLOGICO TECNICO
L.R. n. 9/1983 e s.m.i.

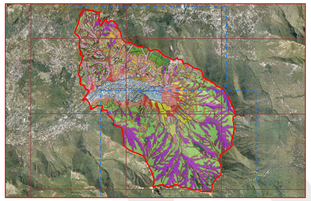

TAV. 4.2 - CARTA DEI COMPLESSI IDROGEOLOGICI

SCALA 1:5.000

maggio 2015

Il SINDACO
Michele VIGNOLA

Il Tecnico incaricato
geol. Roberto D'ORSI

Il R.U.P.
ing. capo U.T.C.
Ennio TARANTINO

GEOMORFOLOGO - via Tuoro Cappuccini, 81 - 83100 Avellino - mb. +39. 339.4103753 - geologodorsi@gmail.com

Legenda

- Limite comunale di Solofra
- Elemento CTR 5.000

COMPLESSI IDROGEOLOGICI

QUATERNARIO (permeabilità ELEVATA per POROSITA')

- Alveo ordinario e depositi alluvionali recenti (C.I.P. 70-90 %)
- Depositi di piana alluvionale (C.I.P. 60-80 %)
- Detrito di falda recente/antico/conoidi (C.I.P. 50-70 %)

ARGILLOSO-TERRIGENO (permeabilità MEDIO-BASSA per POROSITA')

- Argille Variegate (C.I.P. 30-50 %)
- Formazione di Corleto Perticara (C.I.P. 40-60 %)

CALCAREO-MARNOSO (permeabilità MEDIA per POROSITA')

- Formazione di Castelvetere (C.I.P. 50-70 %)

CARBONATICO (permeabilità ELEVATA per FESSURAZIONE e CARSISMO)

- Successione calcarea (80-90 %)

Sorgenti e pozzi principali

- Sorgenti minori (fonte CTR Campania)

Acque ad uso idropotabile

- Sorgenti comunali
- Pozzi comunali/ASI
- Piezometria area di fondovalle
- sezioni idrogeologiche

N

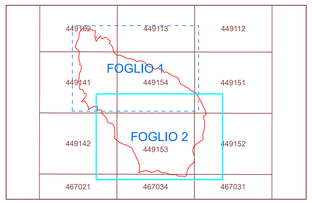

Rappresentazione cartografica: UTM - WGS84 - Sistema di riferimento: WGS84
Datum: Ellissoide WGS84 - Sistema geodetico: ETRF 1989 - WGS84 - Long. Greenwich
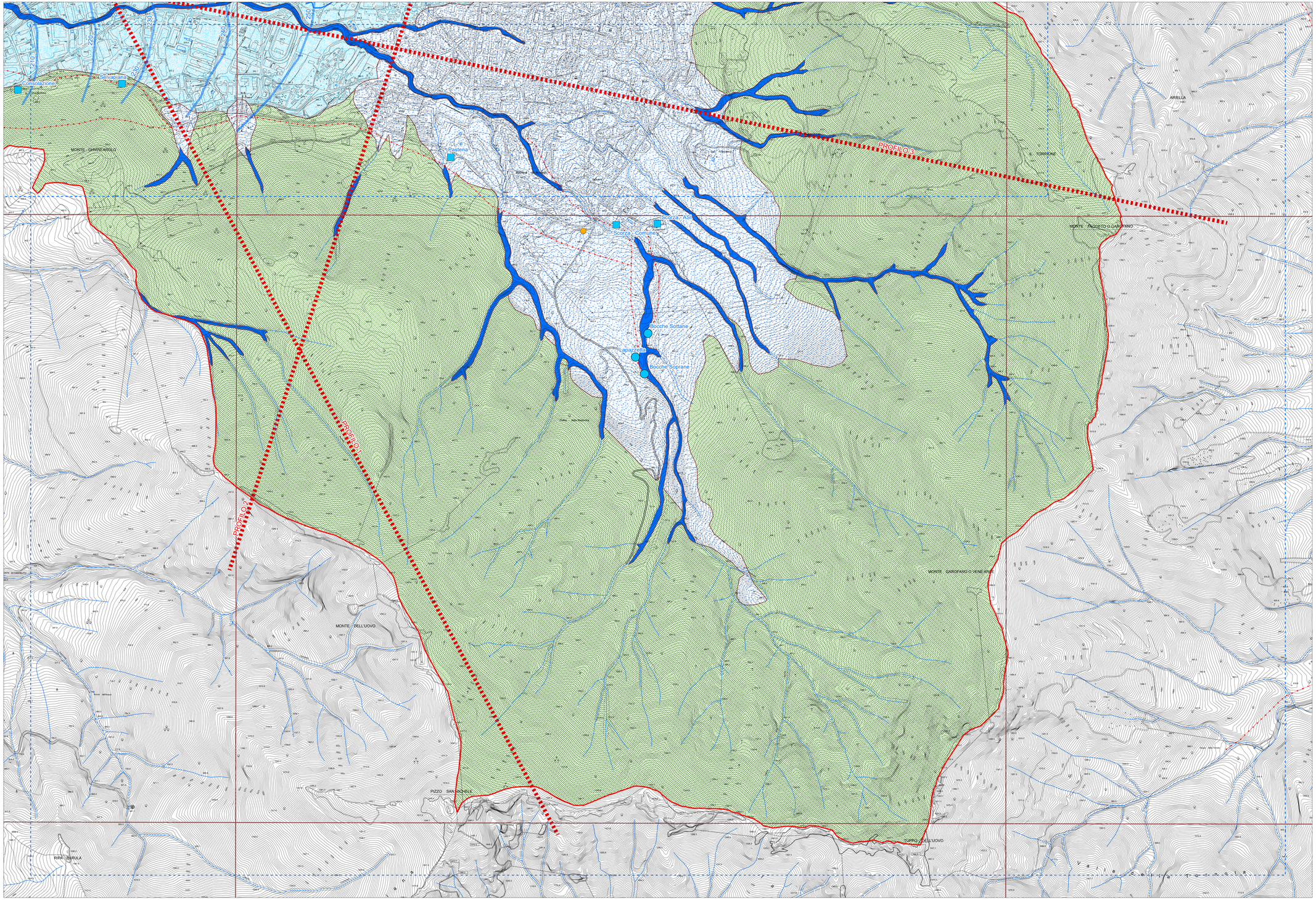
Meters
0 125 250 375 500 1 000